


Gewässerrevitalisierung "Drei Wernersteiche Hohenfichte"

9. Sitzung des EPLR- Begleitausschusses am 21.06.2022 in Klosterbuch



Entwicklungsprogramm
für den ländlichen Raum
im Freistaat Sachsen
2014 - 2020

Europäischer Landwirtschaftsfonds für die Entwicklung des
ländlichen Raums: Hier investiert Europa in die ländlichen Gebiete

Gewässerrevitalisierung “Drei Wernersteiche Hohenfichte“

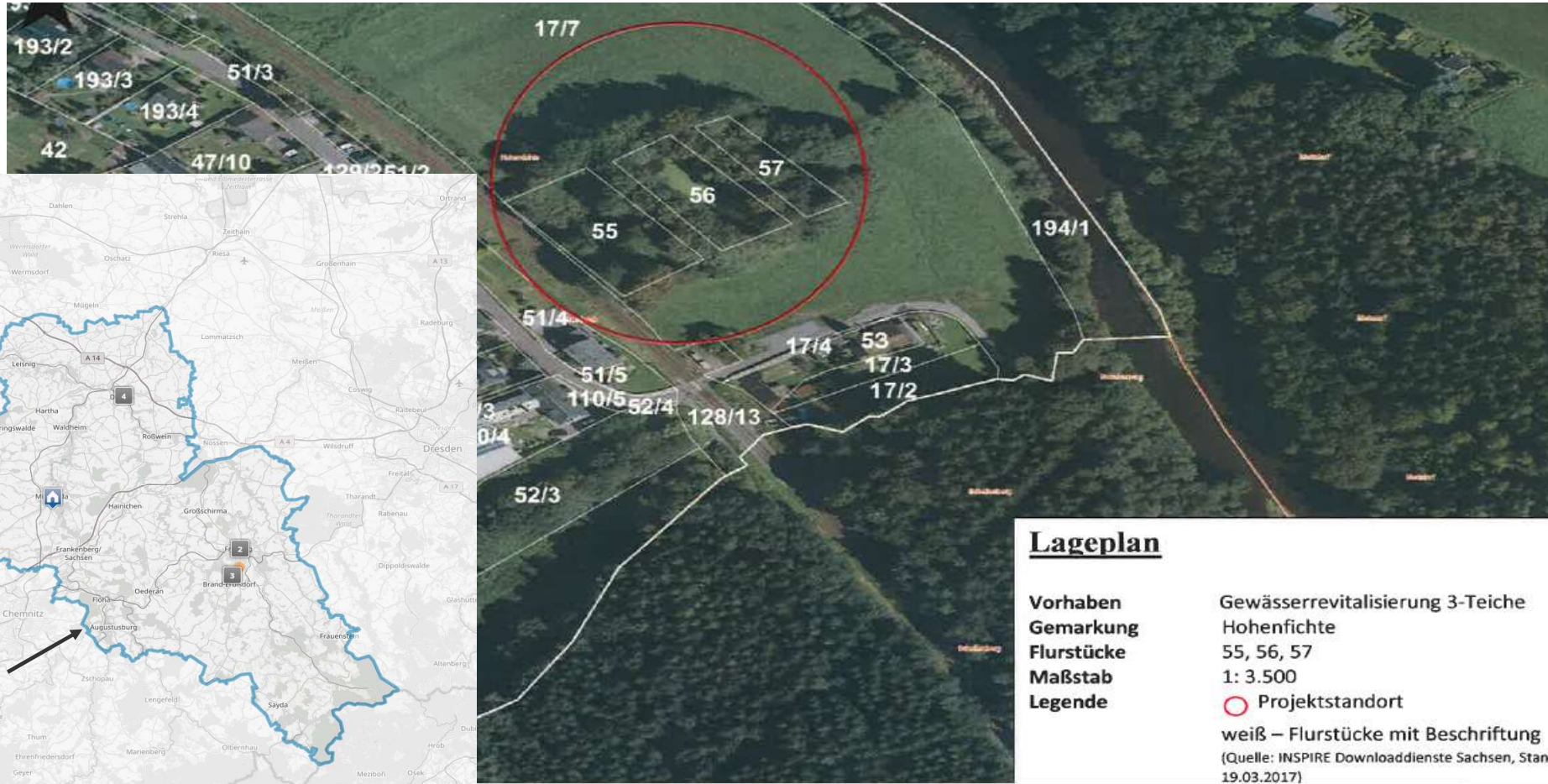
Förderrichtlinie NE/2014 – Fördergegenstand A.1 Biotopgestaltung (ELER)

1. Standort
2. zeitlicher Verlauf
3. Ausgangssituation
4. Akteure
5. Planungsunterlagen
6. Bewilligung/ Kosten
7. Umsetzung/Fertigstellung

Gewässerrevitalisierung “Drei Teiche Hohenfichte“

Förderident- Nummer 04 2017 0113 01 NEE (AGRIF III)

1. Standort



Gewässerrevitalisierung “3-Teiche Hohenfichte“

Förderident- Nummer 04 2017 0113 01 NEE (AGRIF III)

2. zeitlicher Verlauf:

1. Voruntersuchungen (2002 und 2006 sowie FFH- Managementplanung 2004/05, SCI 251)
2. Suche nach geeignetem Antragsteller (2014 – 2016)
3. Antragsvorbereitung ab 2015/2016
4. Antragstellung 28.04.2017 (PE Bewilligungsstelle)
5. Erstbewilligung 08.03.2018 (auf Basis Kostenschätzung, Fördersatz 100%)
6. Umsetzung (Beginn der Maßnahmenumsetzung 2020, Abschluss und Endabrechnung in 2022)
7. Endfestsetzung 2022 geplant (Beginn Zweckbindung)

3.1 Ausgangssituation oberer Teich



3.2 Ausgangssituation mittlerer Teich



3.3 Ausgangssituation unterer Teich

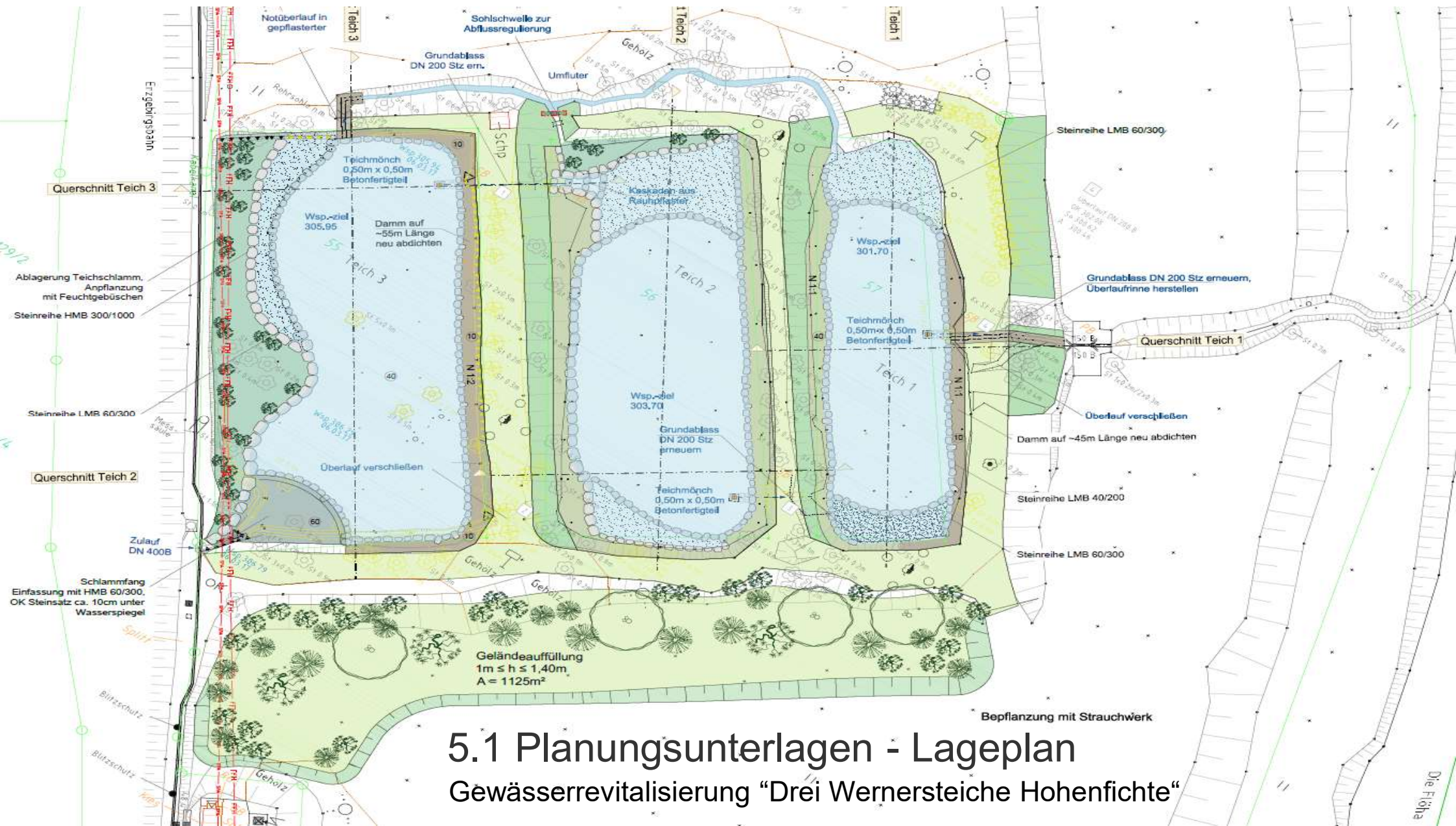


4. (Haupt-) Akteure

- Antragsteller
- Projektant
- Genehmigungsbehörden (uNB, uWB, uAbfB, uFB)
- Bewilligungsstelle

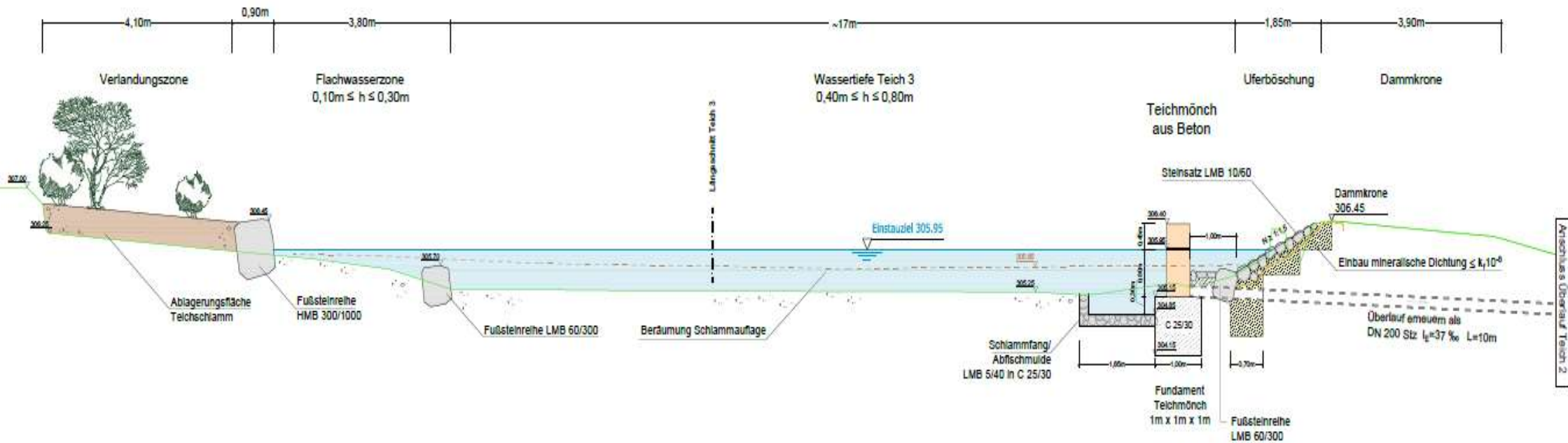
LANDESAMT FÜR UMWELT,
LANDWIRTSCHAFT
UND GEOLOGIE



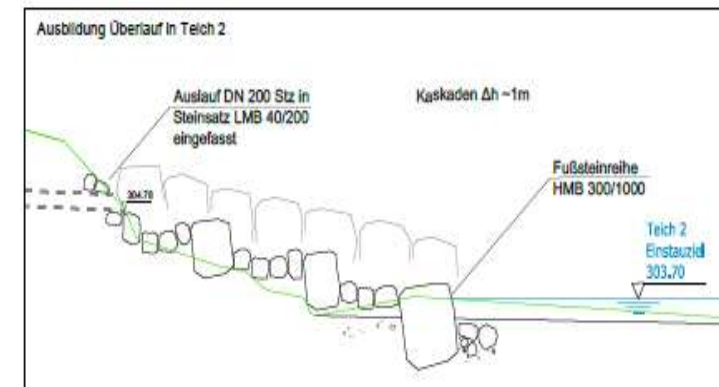


5.1 Planungsunterlagen - Lageplan
 Gewässerrevitalisierung "Drei Wernersteiche Hohenfichte"

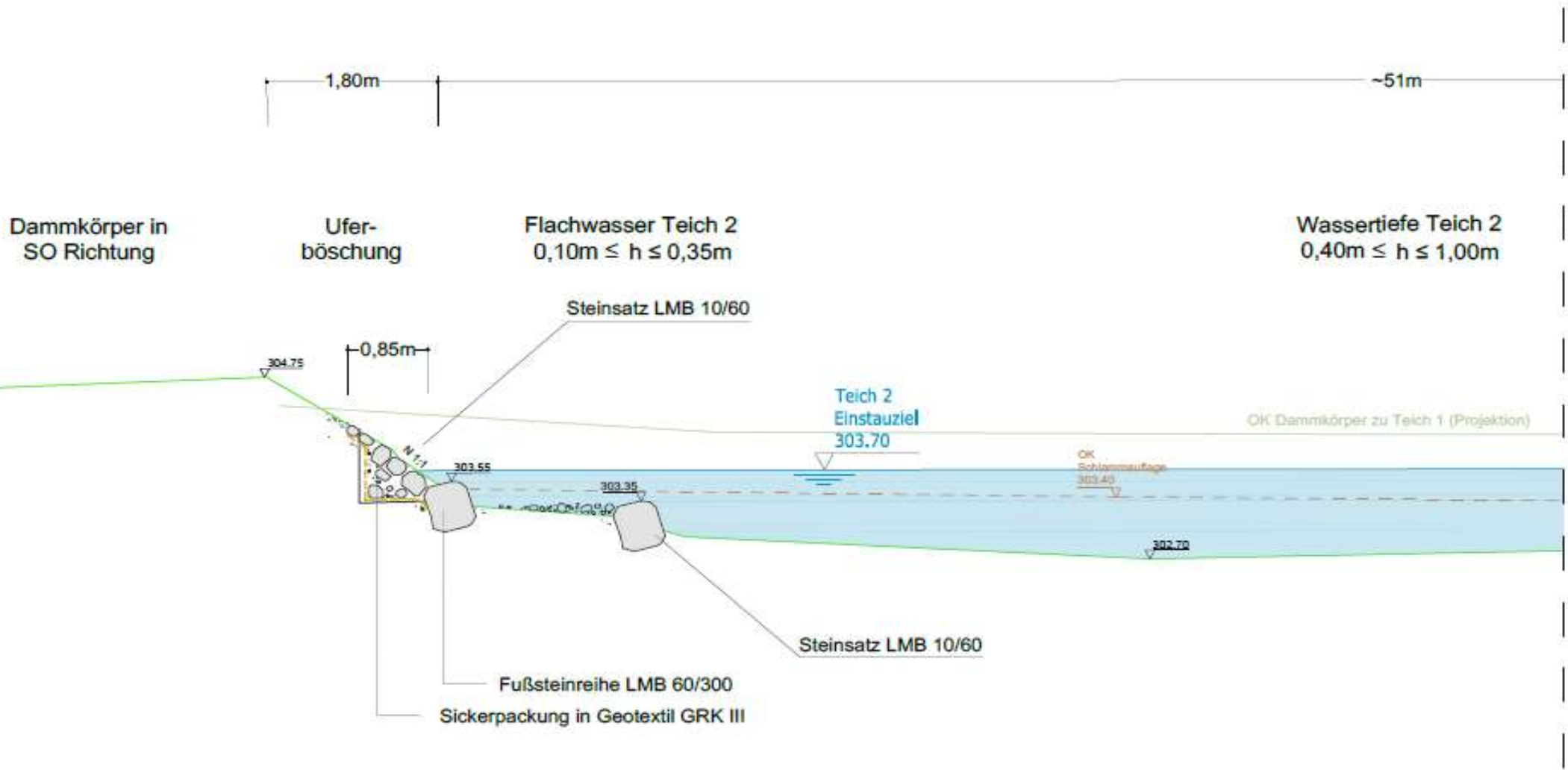
5.2 Planungsunterlagen - Querschnitt Teich 3



- Verlandungszone → Teichschlammverwendung
- Flachwasserbereiche (potenzielle Laichplätze für Kammmolch)
- dauerhafte Bespannung



5.3 Planungsunterlagen - Längsschnitt Teich 2



6. Bewilligung/ Kosten

		dav. Bauhauptkosten	Baunebenkosten
Erst- Bewilligung	421.495,55 €	353.120,70 €	68.274,85 €
1. Umbewilligung	auf HH- Jahre 2019/2020		
1. Nachbewilligung	477.635,55 €	407.628,68 €	70.006,87 €
2. Umbewilligung	Verlängerung bis 31.10.2021		
2. Nachbewilligung	478.676,80 €	408.669,93 €	70.006,87 €
3. Umbewilligung	Verlängerung bis 31.10.2022		

7.1 Umsetzung/Fertigstellung



saniertes Zulauf



Notüberlauf

7.2 Umsetzung/Fertigstellung

Flachwasserzone



saniertes Damm



7.3 Umsetzung/Fertigstellung

Wasseranstau/Dichtheit



Ausbau Uferböschung

7.4 Umsetzung/Fertigstellung



neu errichtete Teichmönche

16 | 21. Juni 2022 | Herr Ulf Jansen (LfULG, R 37)



7.5 Umsetzung/Fertigstellung

sanierter oberer Teich



neu angelegte Gehölzpflanzung





Vielen Dank für Ihre Aufmerksamkeit!

Sächsisches Landesamt für Umwelt, Landwirtschaft und Geologie

Name: Ulf Jansen
Sachgebietsleiter Naturschutz
FBZ Zwickau des LfULG

Telefon: (0375) 5665 - 49

E-Mail: Ulf.Jansen@smekul.sachsen.de

